



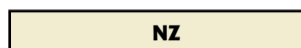


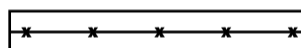









-  hranice území Obce Dvory (k. ú. Dvory u Nymburka)
  
- ZMĚNA č. 1 ÚP DVORY - plochy a trasy ke zrušení**  
 zastavitelná plocha Z5 (ČOV)  
 plocha opatření N3  
 zásobovací řad veřejného vodovodu a hlavní stoka splaškové kanalizace
  
- ZMĚNA č. 1 ÚP DVORY - navržená urbanistická koncepce (plochy s rozdílným využitím)**  
 NZ plochy zemědělské  
 plochy smíšené nezastavěného území - krajinná zeleň
  
- ZMĚNA č. 1 ÚP DVORY - navržená koncepce technické infrastruktury**  
 hlavní stoka splaškové kanalizace a zásobovací řad veřejného vodovodu

- ZMĚNA č. 1 ÚP DVORY - plochy a trasy VPS (vyvlastnění dle §170 STZ) ke zrušení**  
 zásobovací řad veřejného vodovodu (VT 01, VT 02)  
 hlavní stoka splaškové kanalizace (VT 03, VT 04)  
 čistírna odpadních vod (VT 05)

- ZMĚNA č. 1 ÚP DVORY - plochy a trasy VP (předkupní právo dle §101 STZ) ke zrušení**  
 veřejná prostranství (PV 05)

- ZMĚNA č. 1 ÚP DVORY - navržené VPS (vyvlastnění dle §170 STZ)**  
 hlavní stoka splaškové kanalizace  
 a zásobovací řad veřejného vodovodu (Z1 VT1)

Záznam u účinnosti	
<b>správní orgán vydávající změnu územního plánu</b>	<b>Zastupitelstvo obce Dvory</b> <small>volený správní orgán</small>
	oblast působnosti
	datum vydání
	datum nabylí účinnosti

<b>oprávněná úřední osoba pořizovatele</b>	<b>MěÚ Nymburk, Odbor výstavby</b> <small>úřad územního plánování</small>
	<b>Ing. Dagmar Šalundová</b> <small>ještě a připsáno</small>

<b>projektant</b> Ing. arch. Ladislav Bares atelier: PAF - architekti Ing. arch. Ladislav Bares Ing. arch. Michaela Stáderová Na Zájezdě 18/1946 101 00 Praha 10	Ing. arch. Ladislav Bares, autorizovaný architekt ČKA 03 123
---	---